

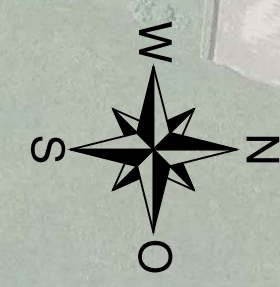
S10 Mühlviertler Schnellstraße

HASt
Rainbach
West

Bogen 6
R=3600.000
lg=1160.133
Alpha=20.5156g
Tg=585.139

26 + 500

27 + 000



**schneider
consult**
Ziviltechniker-GmbH

S 10 Mühlviertler Schnellstraße	Plan:	Lageplan
Freistadt Nord - Rainbach Nord	Maßstab:	1:2.000
Vorprojekt 2015	Gezeichnet:	RG
Gstl. 15106	Datum:	25.06.2015
Einlage Nr.:	Geprüft:	-
Blatt: 1/1	Datum:	-

Dateiname: O:\Projekte\2015\15106\Plane\Entwurf\2015-06-25_Lageplan_Varianten_HASt_Rainbach_West.dwg
Plangröße: 0,22 m

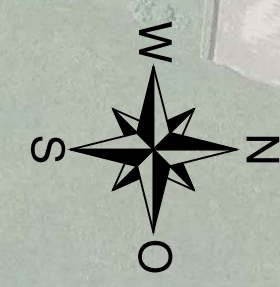
S10 Mühlviertler Schnellstraße

HASt
Rainbach
West

Bogen 6
R=3600.000
lg=1160.133
Alpha=20.5156g
Tg=585.139


26 + 500

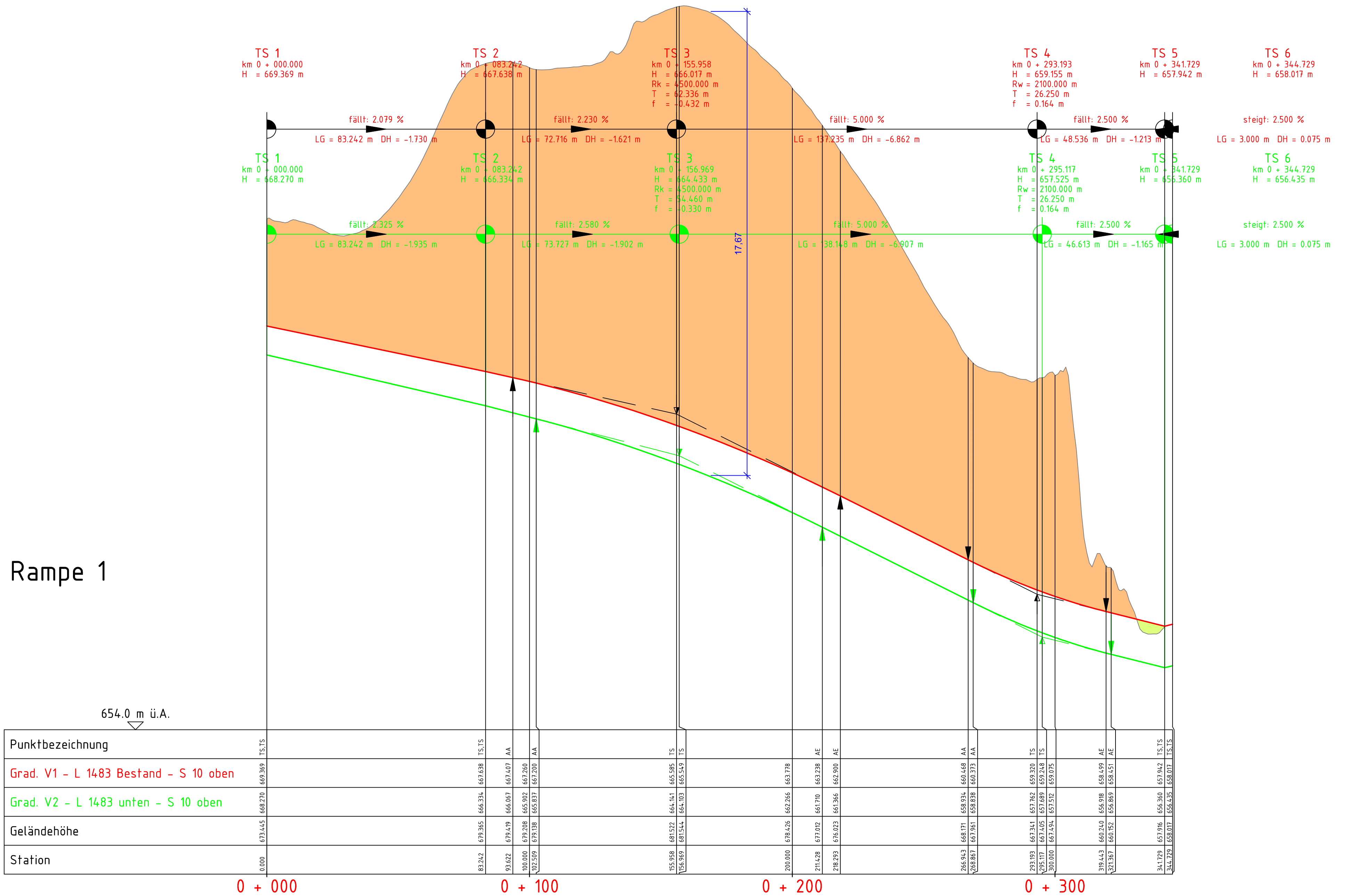
27 + 000




**schneider
consult**
Ziviltechniker-GmbH

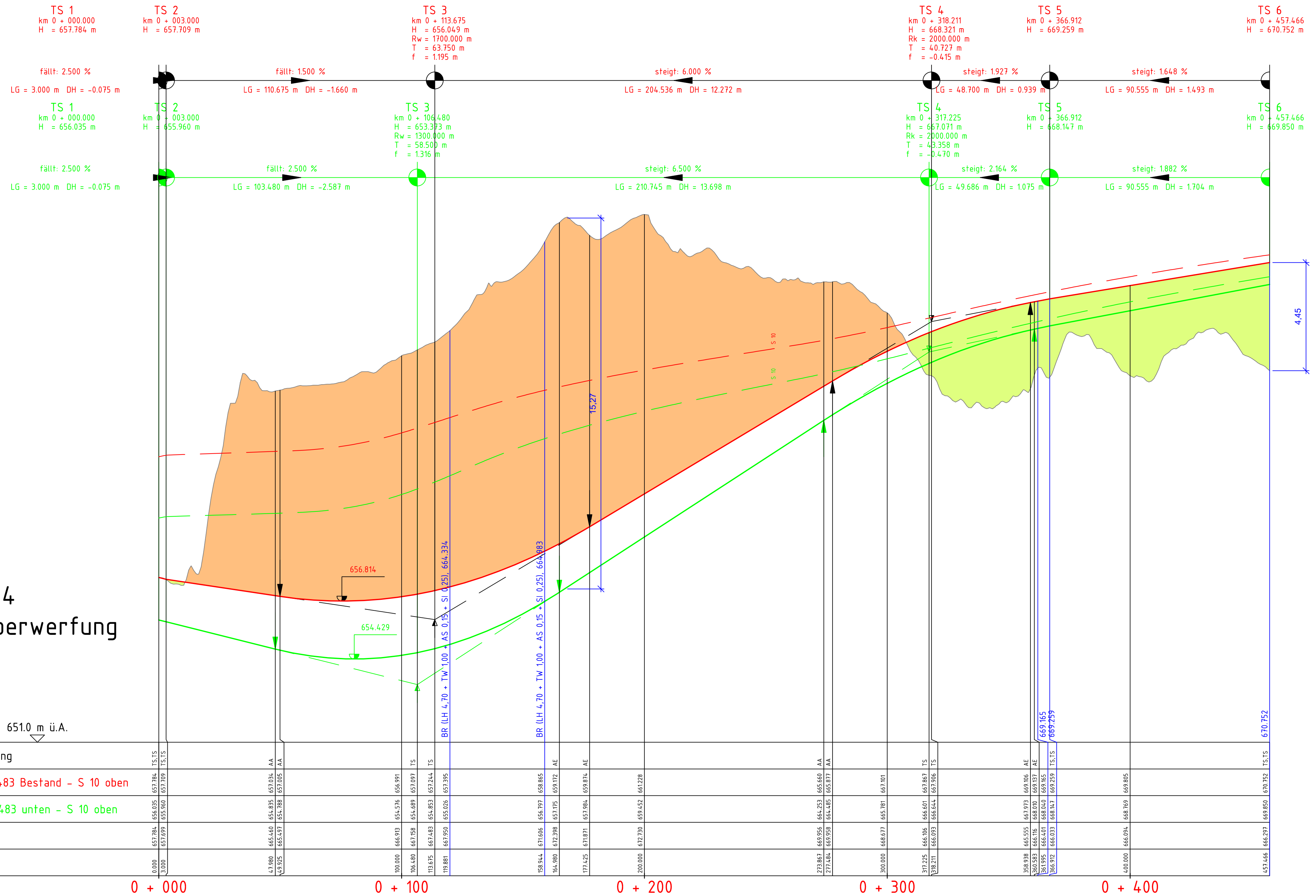
S 10 Mühlviertler Schnellstraße	Plan:	Lageplan
Freistadt Nord - Rainbach Nord	Maßstab:	1:2.000
Vorprojekt 2015	Gezeichnet:	RG
Gstl. 15106	Datum:	25.06.2015
Einlage Nr.:	Geprüft:	-
Blatt:	Datum:	-
Dateiname: O:\Projekte\2015\15106\Plane\Entwurf\2015-06-25_Lageplan_Varianten_HASt_Rainbach_West_Variante_2_mit_Böschungen.dwg		
Plangröße: 0,22 m		





Krümmung
Maßstab: 100/R [cm]
Rechtskurve
Linkskurve

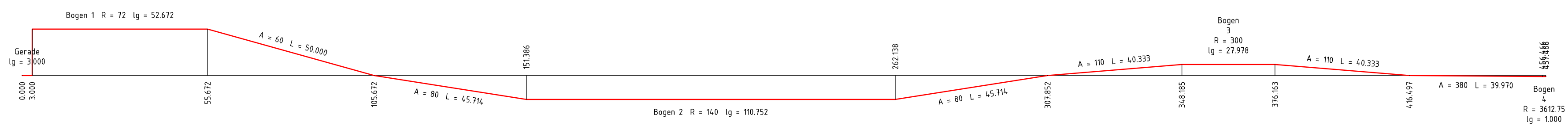




Rampe 4
 Var. Überwerfung

Punktbezeichnung	Station	Grad. V1 - L 1483 Bestand - S 10 oben	Grad. V2 - L 1483 unten - S 10 oben	Geländehöhe	Station
TS 1	0.000	657.784	656.035	657.784	0.000
AA	4.700	655.660	654.035	657.004	4.700
AA	4.925	655.971	654.388	657.003	4.925
TS 2	100.000	656.913	654.576	656.991	100.000
TS	106.480	657.097	654.689	657.097	106.480
TS	113.675	657.244	654.853	657.244	113.675
TS	119.881	657.395	655.026	657.395	119.881
AE	198.944	656.797	656.797	658.865	198.944
AE	164.980	657.175	657.175	659.112	164.980
AE	171.425	657.984	657.984	659.874	171.425
AE	200.000	659.452	659.452	661.278	200.000
AA	273.867	665.660	664.253	665.660	273.867
AA	271.484	665.877	664.485	665.877	271.484
TS	300.000	665.781	665.781	667.101	300.000
TS	317.225	666.601	666.601	667.867	317.225
TS	318.211	666.644	666.644	667.906	318.211
AE	348.028	667.033	667.033	668.096	348.028
AE	349.639	667.102	667.102	668.137	349.639
AE	349.995	667.102	667.102	668.137	349.995
TS	366.912	668.147	668.147	669.259	366.912
TS	400.000	668.805	668.805	669.850	400.000
TS	457.466	670.752	670.752	670.752	457.466

Krümmung
 Maßstab: 100/R [cm]
 Rechtskurve
 Linkskurve



S 10 Mühlentier Schnellstraße	Plan	Längenschnitte
Freibach Nord - Rainbach Nord	Maßstab:	1:1.000/100
Vorprojekt 2015	Gezeichnet:	RG
Gd.	Datum:	25.06.2015
Einlage Nr.:	Geprüft:	-
Blatt:	Datum:	-